



REGIONE UMBRIA

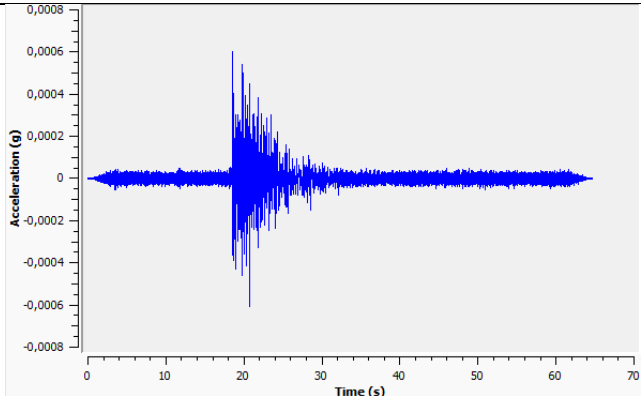
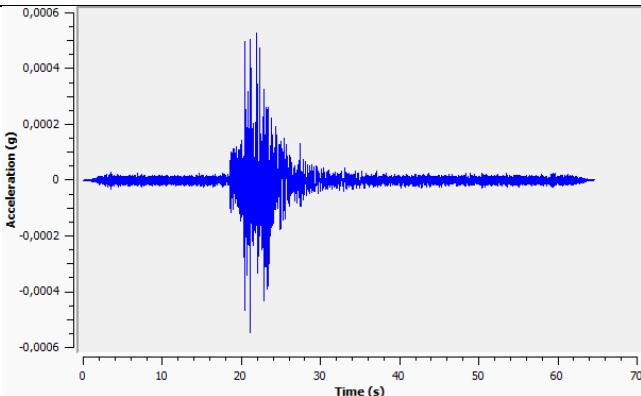
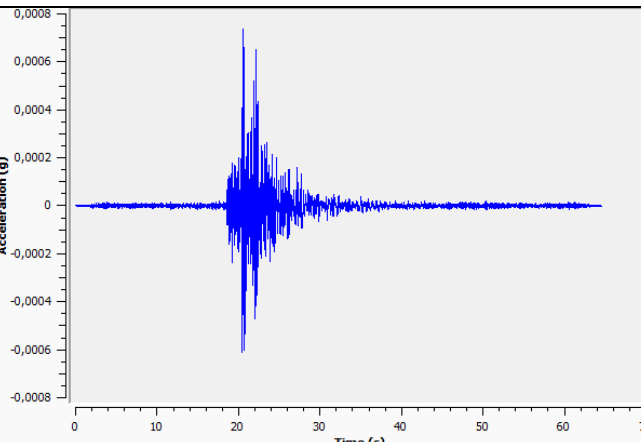


OSSERVATORIO SISMICO "A.BINA"

BANCA DATI ACCELEROMETRICI RESIR- ACCELEROGRAMMI ACQUISITI DA STAZIONI ACCELEROMETRICHE

| Data ed ora (UTC) del terremoto | Località più vicina | Magnitudo | Località della registrazione |
|---------------------------------|---------------------|-----------|------------------------------|
| 09/09/2025 07.53 | Città di Castello | 2.1 | Città di Castello |

STAZIONE DI CITTA' DI CASTELLO Sigla: CTCS Localizzazione (wgs 84): Lat. 43.460355, long 12.248038 cat. NTC 17/01/18: C

| | |
|---|--|
|  | <p>Componente verticale</p> <p>2025-09-09-0753-40S.CTCS_001_HNZ</p> <p>Unità di misura dell'accelerazione: g</p> <p>Campionamento: 0.005Hz (200 cps)</p> <p>n. dati: 12939</p> <p>pga: -0.000609 g</p> |
|  | <p>Componente orizzontale N-S</p> <p>2025-09-09-0753-40S.CTCS_001_HNN</p> <p>Unità di misura dell'accelerazione: g</p> <p>Campionamento: 0.005 Hz (200 cps)</p> <p>n. dati: 12939</p> <p>pga: -0.000546 g</p> |
|  | <p>Componente orizzontale E-W</p> <p>2025-09-09-0753-40S.CTCS_001_HNE</p> <p>Unità di misura dell'accelerazione: g</p> <p>Campionamento: 0.005 Hz (200 cps)</p> <p>n. dati: 12939</p> <p>pga: 0.000737 g</p> |